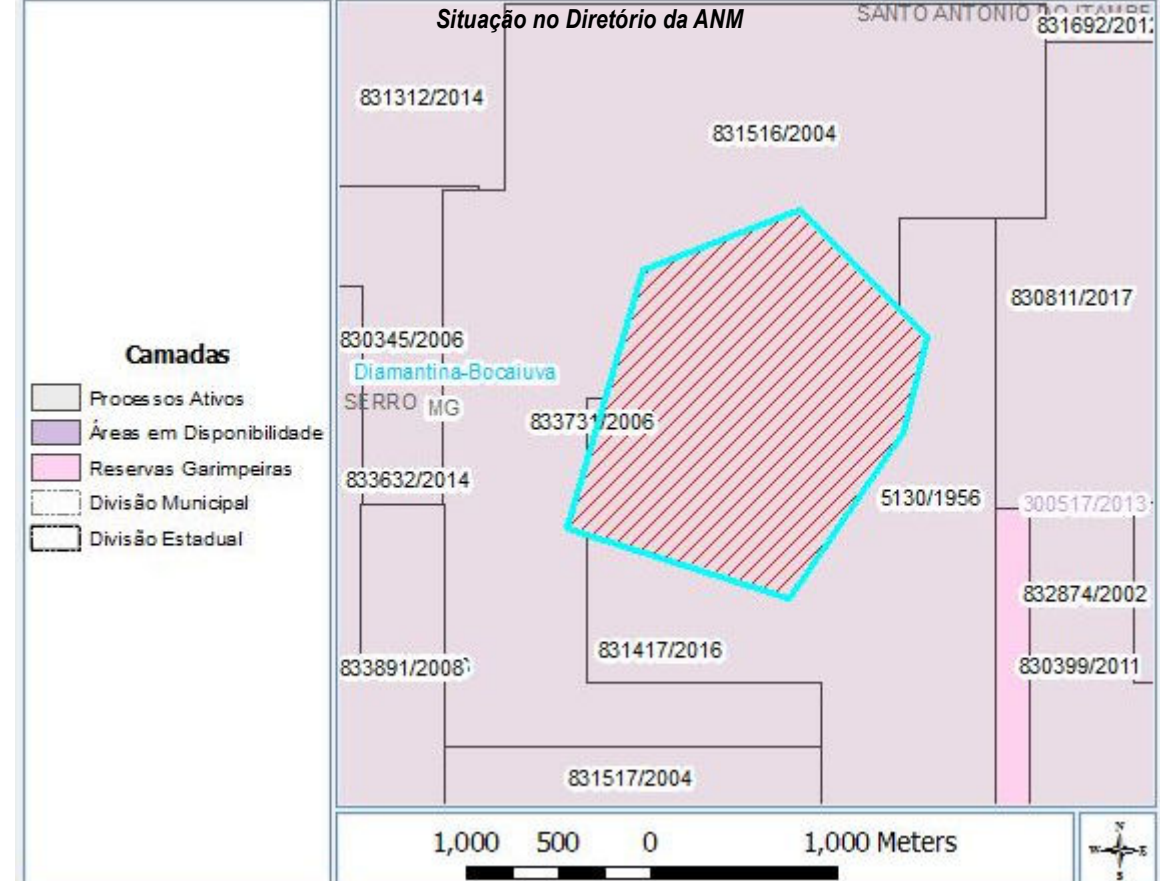


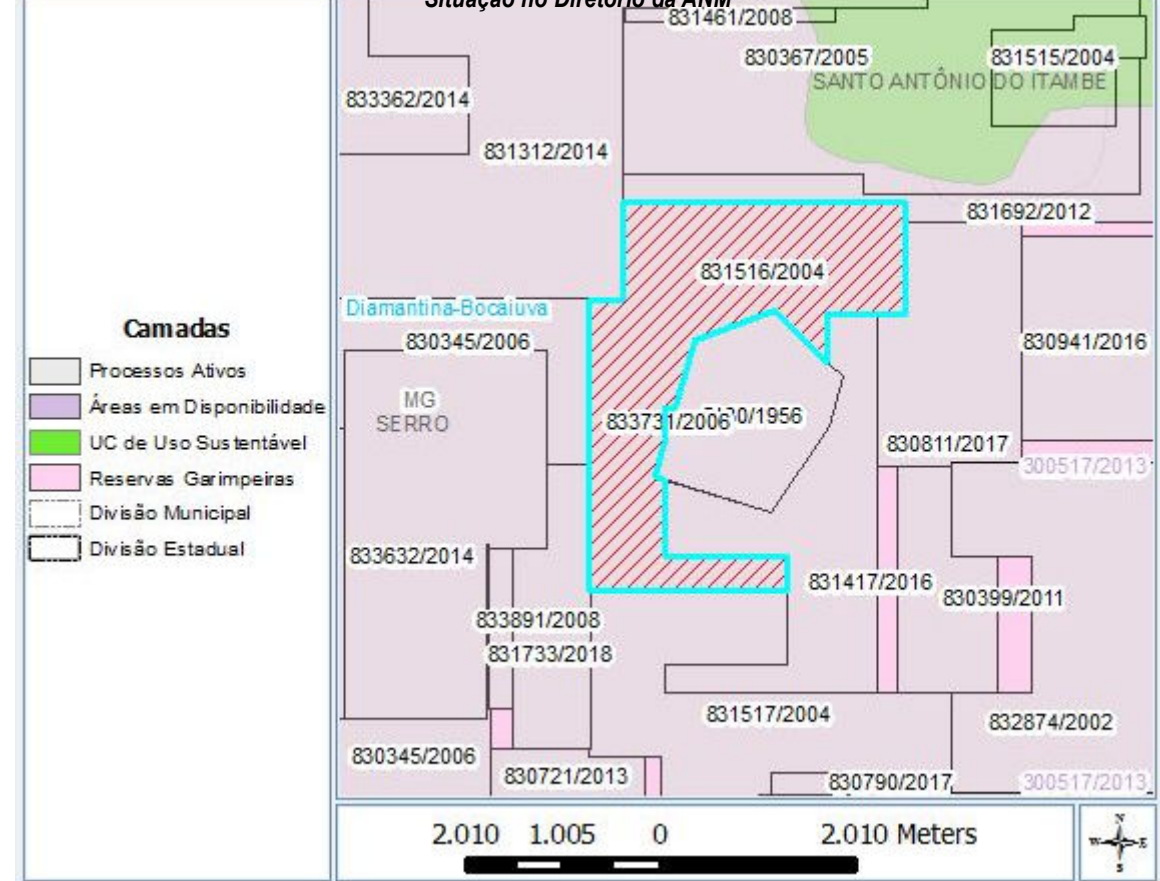
- Legenda**
- Vertices 5.130/1956
  - Vertices 831.516/2004
  - Poligonal ANM 5.130/1956
  - Poligonal ANM 831.516/2004
  - Divisa de Propriedade
  - Acessos Locais
  - Fazenda
  - Localidade
  - Córregos
  - Rio
  - Lago/Lagoa
  - Curvas Mestras

DADOS POLIGONAL 005.130/1956



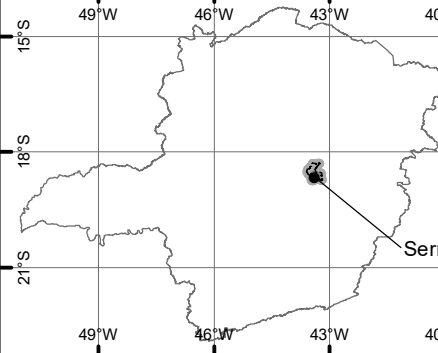
Memorial Descritivo		
Vert.	Latitude	Longitude
V1	-18°32'55,289"	-43°22'11,788"
V2	-18°33'12,133"	-43°22'16,083"
V3	-18°33'41,128"	-43°22'35,952"
V4	-18°33'28,977"	-43°23'14,769"
V5	-18°32'43,570"	-43°23'01,413"
V6	-18°32'33,169"	-43°22'34,190"

DADOS POLIGONAL 831.516/2004



Memorial Descritivo		
Vert.	Latitude	Longitude
V1	-18°32'50,413"	-43°22'16,686"
V2	-18°32'50,400"	-43°22'16,748"
V3	-18°32'33,178"	-43°22'34,208"
V4	-18°32'43,585"	-43°23'01,416"
V5	-18°33'06,195"	-43°23'08,066"
V6	-18°33'06,194"	-43°23'11,246"
V7	-18°33'17,012"	-43°23'11,247"
V8	-18°33'28,977"	-43°23'14,767"
V9	-18°33'30,083"	-43°23'11,248"
V10	-18°33'55,748"	-43°23'11,251"
V11	-18°33'55,750"	-43°23'30,327"
V12	-18°34'07,105"	-43°23'30,327"
V13	-18°34'07,100"	-43°23'36,523"
V14	-18°32'29,690"	-43°23'36,510"
V15	-18°32'29,691"	-43°23'25,462"
V16	-18°31'57,007"	-43°23'25,458"
V17	-18°31'57,010"	-43°21'51,113"
V18	-18°32'34,439"	-43°21'51,111"
V19	-18°32'34,440"	-43°22'16,685"

ESCALA NUMÉRICA: 1:10,000  
UTM - SIRGAS 2000 - ZONA: 23K



Empreendedor:

**HERCULANO MINERAÇÃO**

Elaboração:

**Geomil**  
serviços de mineração

ESTUDO DE IMPACTO AMBIENTAL - EIA			
PLANTA DE DETALHE			
Identificação: Anexo 02	Data: 08/04/2022	Município/UF: Serra/MG	Rev: 01
Datum: SIRGAS 2000 - UTM - Zona 23S	RT:		